

Système de repérage de base (SRB)

Identification des PR ■

Echelle : 1:5'000

Version : Décembre 2014

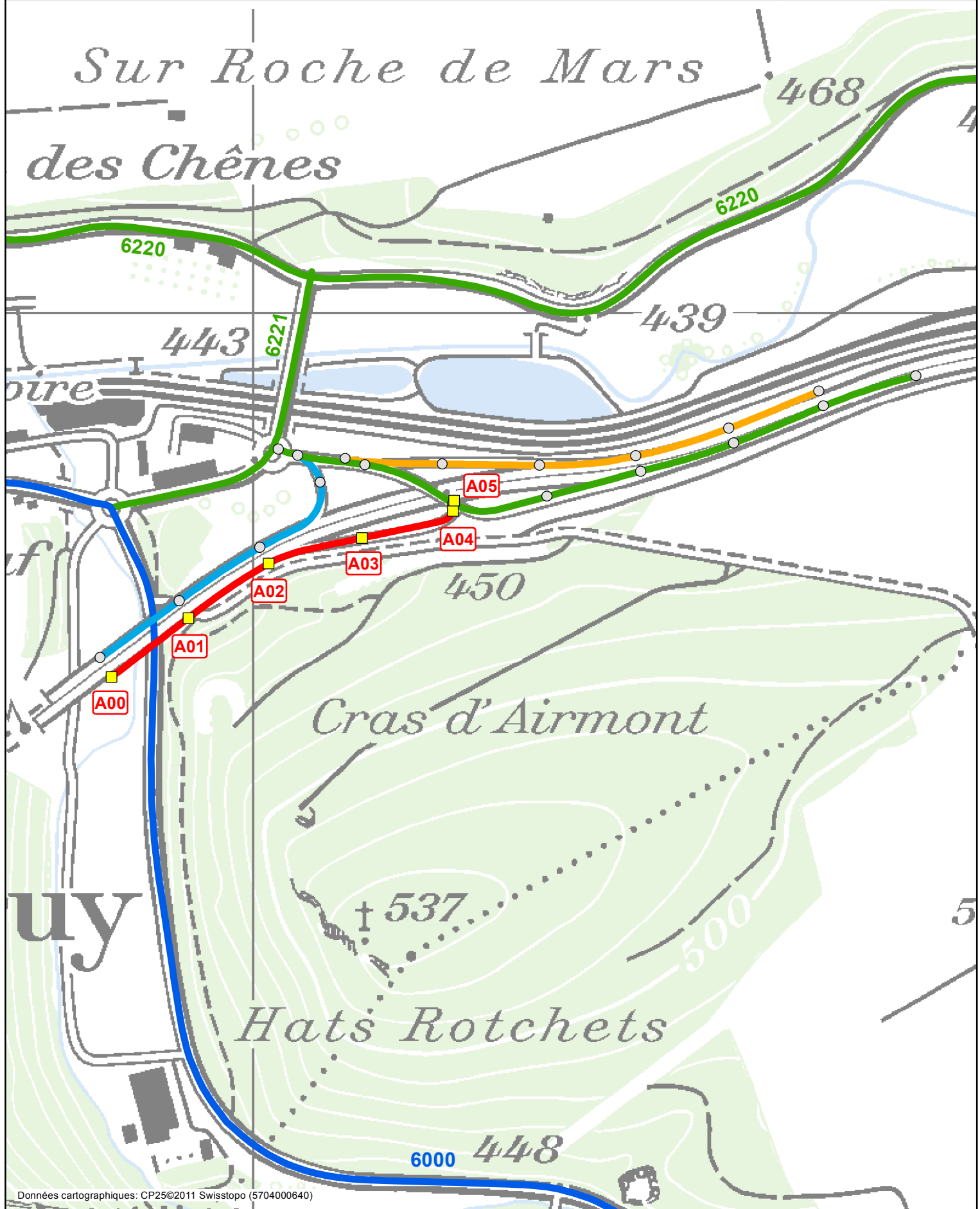
1 / 1

A16 - Jonction de Porrentruy Est

(Sortie Porrentruy Ouest)

Jonction
Pore

Axe
A



Système de repérage de base (SRB)

Identification des PR 

Echelle : 1:5'000

Version : Décembre 2014

1 / 1

A16 - Jonction de Porrentruy Est

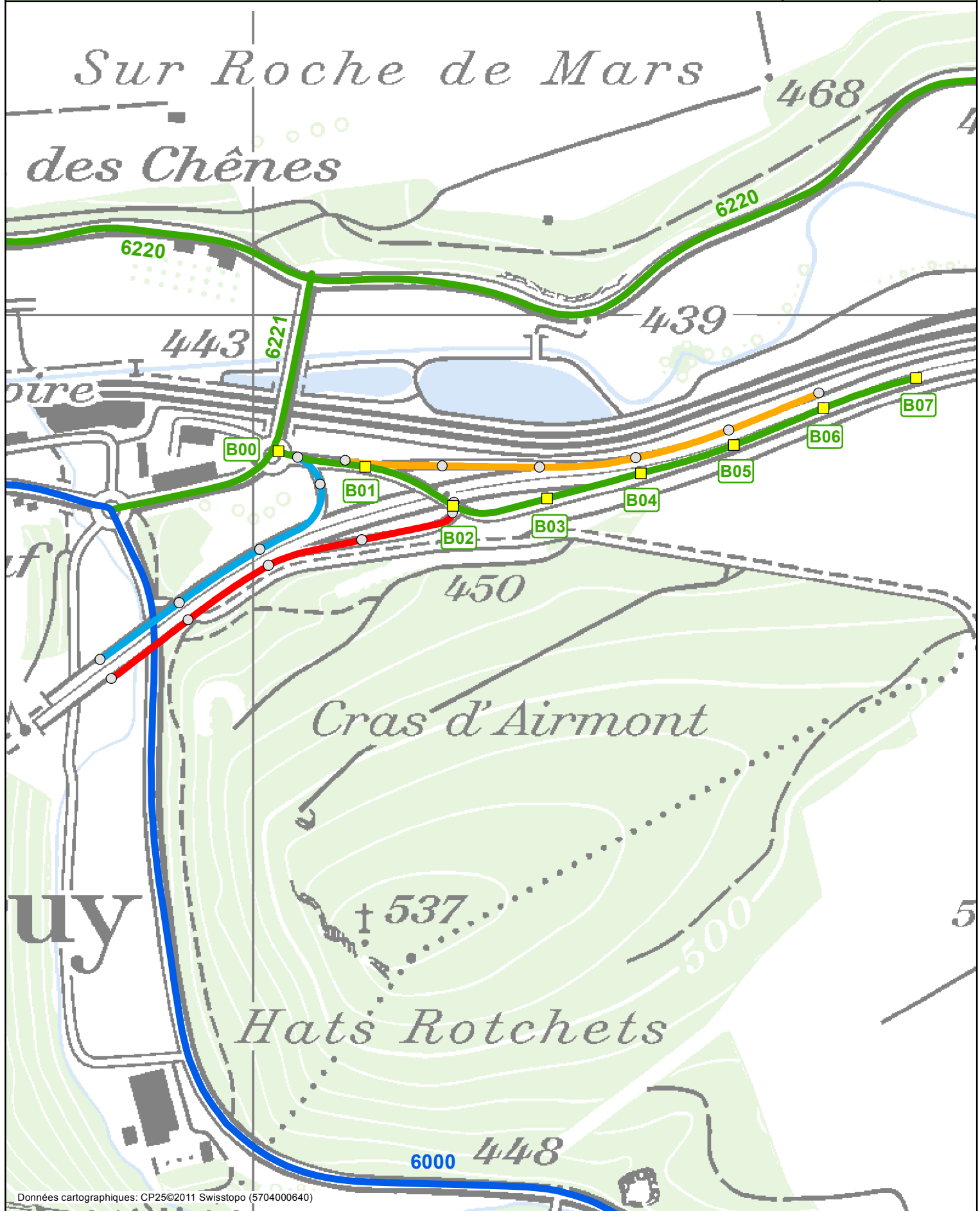
(Entrée Courgenay)

Jonction

Pore

Axe

B



Système de repérage de base (SRB)

Identification des PR 

Echelle : 1:5'000

Version : Décembre 2014

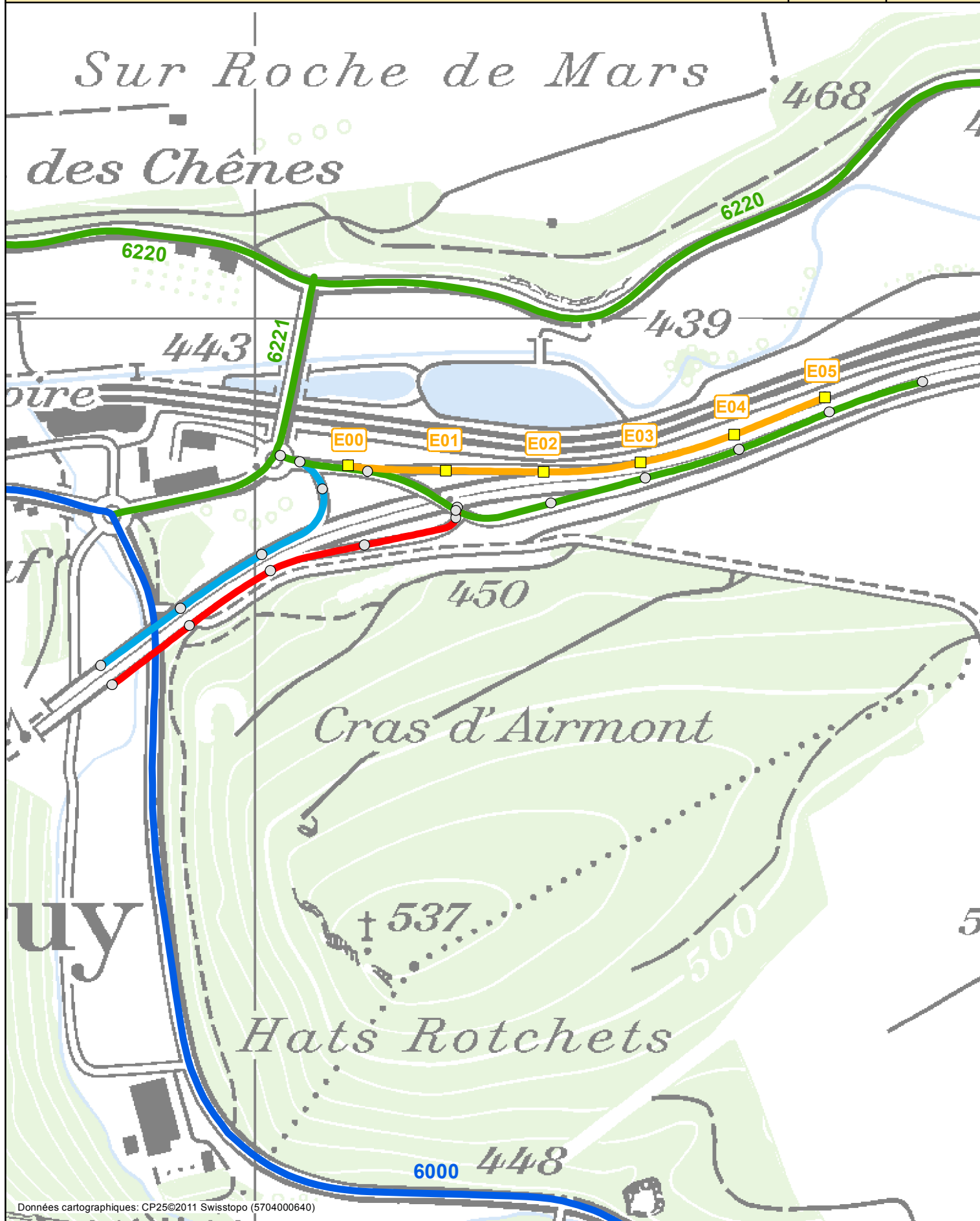
1 / 1

A16 - Jonction de Porrentruy Est

(Sortie Courgenay)

Jonction
Pore

Axe
E



Système de repérage de base (SRB)

Identification des PR 

Echelle : 1:5'000

Version : Décembre 2014

1 / 1

A16 - Jonction de Porrentruy Est

(Entrée Porrentruy Ouest)

Jonction

Pore

Axe

F

